

"Best Budget Activities in San Francisco"

Realizado por : Cityseeker

📍 7 Ubicaciones indicadas



📷 by teamboost ©

Seward Mini Park

"Toboganes y Diversión"

Escondida entre las casas de la Calle Seward hay una serie de toboganes de concreto. Los toboganes fueron construidos por Kim Clark, quien tenía solamente 14 años. Lo que antes era un predio vacío en la actualidad es un mini parque que vuelve locos a grandes y chicos por igual. En el centro del parque encontrarán un par de toboganes de concreto empinados que resultan ideales para divertirse en familia. Ríense hasta que les duela el cuerpo y sientan la adrenalina que genera deslizarse por los toboganes de la Calle Seward. El parque abre todos los días desde que sale el sol hasta que se pone, y todos los adultos deben estar acompañados por un niño. Siempre encontrarán alguna que otra caja de cartón para deslizarse por los toboganes, pero es una buena idea traer una propia.

☎ +1 415 819 2699

🌐 sfrecpark.org/destination/seward-mini-park/

✉ teresa.obrien@sfgov.org

📍 Seward Street, San Francisco CA



📷 by Carol M. Highsmith ©

Sea Lions at Pier 39


"Say Hello to the Sea Lions"

Los leones marinos salvajes visitan en cantidades Pier 39 desde el terremoto de 1989, y desde entonces la población creció bastante. Cada invierno hay alrededor de 900 animales más, y todo gracias al espacio y la comida disponibles. Si bien algunos de los leones marinos elijen migrar con el cambio de las temporadas, algunos suelen quedarse en Pier 39, que ya se convirtió en su hogar. Vengan con sus hijos y participen de las charlas educativas gratuitas ofrecidas por el Centro de Mamíferos Marinos todos los fines de semana del año, siempre que el clima lo permita. Vean de cerca estas adorables criaturas en este espacio ideal para visitas en familia.

☎ +1 415 289 7325

🌐 www.pier39.com/home/attractions/on-the-pier/sea-lions/

📍 Beach Street & Embarcadero, San Francisco CA



📷 by Rich Hay on Unsplash ©

Parque Golden Gate

"Más de Cuatrocientas Hectáreas"

A finales de 1800, un escocés llamado John McLaren transformó más de 400 hectáreas de dunas de arena en un maravilloso refugio en medio de la ajetreada vida de la ciudad. Este exuberante paisaje se extiende por 50 cuadras desde Stanyan Street hasta el Océano Pacífico, y ofrece siempre arreglos nuevos. Hay senderos para caminar, trotar, andar en bicicleta y montar a caballo, así como también un campo de golf, pistas de bolos sobre césped, un lago con botes a pedal, campos de fútbol y un diamante de béisbol. Para aquellos que buscan una diversión menos extenuante, pueden echar un vistazo a la California Academy of Sciences (Academia de Ciencias de California) y un auténtico jardín de té japonés. Para las familias con niños, hay parques infantiles, una reserva de búfalos y un carrusel. También puede encontrar el Shakespeare Garden yendo por un camino escondido del parque.

☎ +1 415 831 2700 (City Park Council)

🌐 www.golden-gate-park.com/

📍 501 Stanyan Street, San Francisco CA



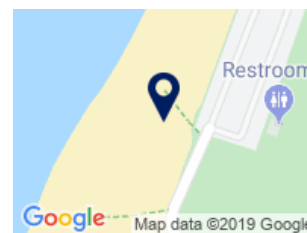


by Christian Mehlführer

Baker Beach

"La Playa de Golden Gate Point"

Esta playa de media milla de largo, que comienza al sur de Golden Gate Point, era parte de Presidio, la base militar de los españoles entre 1776 y 1997. Desde el desmantelamiento de la base, la playa pasó a estar bajo la administración del Servicio de Parques Nacionales. Esta playa pintoresca ofrece una vista panorámica del Puente Golden Gate y cuenta con un sector nudista ubicado en el extremo norte.



+1 415 561 4323 (Tourist Information)

www.nps.gov/prsf/planyourvisit/baker-beach.htm

Gibson Road, At Lincoln Boulevard, Golden Gate National Recreation Area, San Francisco CA

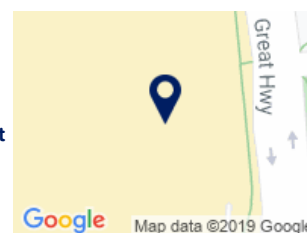


by Brocken Inaglorly

Ocean Beach

"San Francisco's Biggest Beach"


Located at the western end of Golden Gate Park is San Francisco's biggest beach. It extends from Fort Funston in the south, to the Cliff House in the north. Typically, the cold winds, fog and low San Francisco temperatures deter any regular beach activities (unless you're lucky enough to be there on a hot day) but visitors fly kites or just walk along and admire the views of Seal Rocks and Point Lobos. Adventure seekers love surfing here. There are also bonfire pits provided on the beach for the general public; to claim one, go early in the evening.



+1 415 561 4323

www.parksconservancy.org/visit/park-sites/ocean-beach.html

Point Lobos Avenue/Great Highway, San Francisco CA



by skeeze

Great Highway Bike Path

"Una Vista que Vale la Pena"

Este largo tramo de carretera tiene una de las más espectaculares vistas del Océano Pacífico de la ciudad. Este camino comienza Camino que recorre la carretera Great comienza en Cliff House y se extiende hasta Ocean Beach por aproximadamente tres millas. Los lugareños utilizan esta ruta escénica para caminar, trotar, andar en bicicleta y otras actividades. Hay bancos de madera a lo largo del camino, perfectos para ver una hermosa puesta de sol en el océano.



Great Highway and John F Kennedy Drive, San Francisco CA

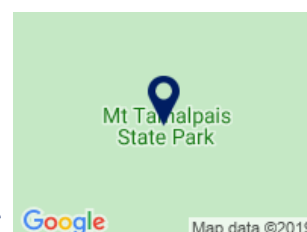


by Edward

Mount Tamalpais State Park

"Stunning View of the Bay Area"

Just north of the Golden Gate Bridge is Mount Tamalpais State Park, a popular hiking area and home of some of the best views of the Bay Area. There are many hikes over varied terrain, including oak and Douglas fir forest, vast grasslands and the distinctive redwood trees. The views of the Pacific are jaw-dropping - once the fog has cleared, that is. Visitors can drive into the park and enjoy the sights, including the Mt. Tamalpais Watershed, the Mountain Theater (a stone amphitheater which can accommodate over 3000 people) or they can park in the many parking lots throughout the park and hike down to Stinson Beach. For a less strenuous hike, venture a little down a winding trail high above the ocean, with incredible views of San Francisco.



+1 415 388 2070

www.parks.ca.gov/?page_id=471

3801 Panoramic Highway, Mill Valley CA

