

"Best Budget Activities in San Francisco"

Créé par: Cityseeker

📍 7 Emplacements marqués



📷 by teamboost ©

Seward Mini Park

"Un lieu d'amusement"

Niché au milieu des maisons de la rue Seward se cache un ensemble de toboggan en béton. Les toboggans ont été construits selon les modèles de Kim Clark, qui avait seulement 14 ans à l'époque. Ce qui était autrefois un espace vide est aujourd'hui un mini parc qui enchante et transporte petits et grands. Au centre du parc se trouve un ensemble de toboggan de béton, parfait pour profiter d'un moment en famille. Riez et savourez cette montée d'adrénaline qui vous submergera pendant votre glissade. Le parc est ouvert quotidiennement en journée, et tous les adultes doivent être accompagnés par un enfant. Vous trouverez quelques cartons dans le parc afin de faciliter votre descente, cependant vous pouvez toujours apporter le vôtre.



☎ +1 415 819 2699

🌐 sfrecpark.org/destination/seward-mini-park/

✉ teresa.obrien@sfgov.org

📍 Seward Street, San Francisco CA



📷 by Carol M. Highsmith ©

Lions de Mer à Pier 39

"Venez saluer les lions de mer"

Depuis le tremblement de terre de 1989, les lions de mer se sont rassemblés dans le secteur du quai 39 (Pier 39) et leur population s'est accrue depuis. Chaque hiver leur nombre augmente à près de 900, grâce à la disponibilité d'espace et la quantité de nourriture. Même si les lions de mer choisissent de migrer saisonnièrement, certains d'entre eux y trouvent refuge de façon régulière. Vous pouvez mener vos enfants pour des cours éducatifs gratuits au centre sur les mammifères marins, se tenant les week-ends tout au long de l'année si le temps le permet. Admirez ces adorables animaux sauvages dans ce lieu familial.



☎ +1 415 289 7325

🌐 www.pier39.com/home/attractions/on-the-pier/sea-lions/

📍 Beach Street & Embarcadero, San Francisco CA



📷 by Rich Hay on Unsplash ©

Parc Golden Gate

"Plus de 400 hectares"

À la fin des années 1800, l'écossais John McLaren a transformé plus de 405 hectares de dunes de sable en un magnifique refuge au centre d'une ville agitée. S'étirant sur 50 blocs, de la rue Stanyan jusqu'à l'océan Pacifique, les paysages verdoyants changent au fil des saisons. Les activités sont diverses, il y a des sentiers pour la randonnée, pour courir, faire du vélo, de l'équitation, ainsi qu'un terrain de golf, un jeu de quilles sur gazon, un terrain de football et de baseball, et même un lac où vous pouvez louer un bateau à pagaies. Pour ceux à la recherche de plus de tranquillité, rendez-vous au California Academy of Sciences et à l'authentique Japanese Tea Garden. Pour les familles avec des enfants, il y a des terrains de jeux, une réserve de bisons et un carrousel.



☎ +1 415 831 2700 (City Park Council)

🌐 www.golden-gate-park.com/

📍 501 Stanyan Street, San Francisco CA

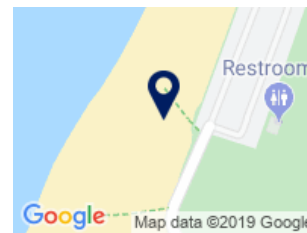


by Christian Mehlführer

Baker Beach

"La plage du Golden Gate Point"

Commençant au sud du Golden Gate Point, cette longue plage d'environ 800 mètres fait partie du Presidio, une ancienne base militaire espagnole de 1776 à 1997. Depuis le lieu a été désaffecté, et la plage est maintenant administrée par le service des parcs nationaux. Cette pittoresque plage offre une vue panoramique sur le Golden Gate Bridge et possède une plage nudiste en direction de son extrémité nord.



+1 415 561 4323 (Tourist Information)

www.nps.gov/prsf/planyourvisit/baker-beach.htm

Gibson Road, At Lincoln Boulevard,
Golden Gate National Recreation Area,
San Francisco CA

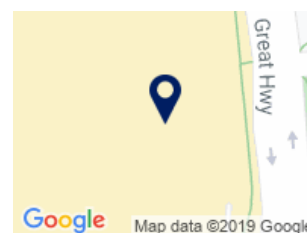


by Brocken Inaglory

Ocean Beach

"La plus grande plage de San Francisco"


Située à l'extrémité ouest du parc Golden Gate se trouve la plage la plus grande de San Francisco. Elle s'étend du fort Funston au sud, à Cliff House au nord. Généralement, les vents froids, le brouillard et les faibles températures de San Francisco, dissuadent n'importe quelles activités sur la plage (à moins que vous soyez suffisamment chanceux pour être là les jours de forte chaleur) mais les visiteurs peuvent aussi faire du cerf-volant ou se promener et admirer les vues de Seal Rocks et de Point Lobos. Les aventuriers aiment surfer ici. Il y a aussi des emplacements pour faire un feu, fournis sur la plage; pour en obtenir un, venez tôt en début de soirée.



+1 415 561 4323

www.parksconservancy.org/visit/park-sites/ocean-beach.html

Point Lobos Avenue/Great Highway,
San Francisco CA



by skeeze

Piste Cyclable Great Highway

"Vue magnifique sur le Pacifique"

Ce long tronçon d'autoroute de la ville offre une vue spectaculaire sur le Pacifique. Tout le long de l'Outer Sunset, la piste part de Cliff House et longe Ocean Beach sur environ cinq kilomètres. Les riverains l'utilisent pour la marche, le jogging, le vélo et d'autres types de sport. De bancs en bois sont installés tout le long de la route, idéal pour une vue du coucher du soleil sur l'océan.



Great Highway and John F Kennedy Drive, San Francisco CA

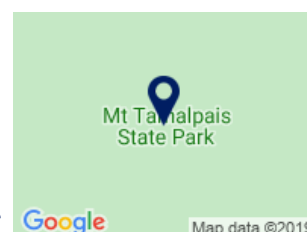


by Edward

Mount Tamalpais State Park

"Stunning View of the Bay Area"

Just north of the Golden Gate Bridge is Mount Tamalpais State Park, a popular hiking area and home of some of the best views of the Bay Area. There are many hikes over varied terrain, including oak and Douglas fir forest, vast grasslands and the distinctive redwood trees. The views of the Pacific are jaw-dropping - once the fog has cleared, that is. Visitors can drive into the park and enjoy the sights, including the Mt. Tamalpais Watershed, the Mountain Theater (a stone amphitheater which can accommodate over 3000 people) or they can park in the many parking lots throughout the park and hike down to Stinson Beach. For a less strenuous hike, venture a little down a winding trail high above the ocean, with incredible views of San Francisco.



+1 415 388 2070

www.parks.ca.gov/?page_id=471

3801 Panoramic Highway, Mill Valley
CA

